







Département de VAUCLUSE
 Commune d'ORANGE
 Lieudit " Coudoulet Ouest "
 960 rue des Chênes Verts

Lotissement
 LES TERRES DE SAINT GENS












PLAN DU LOT 2

Cadastre	Superficie réelle	Surface de plancher max.	Surf. imp. max. dont emp. au sol
I 2433	1 155 m ²	250 m ²	250 m ²

LEGENDE REGLES D'URBANISME

- Lot à bâtir, zone de construction  Position des accès 
- Zone de construction en rez-de-chaussée, H < 4 m  Direction du faîtage principal 
- Servitude réciproque de passage et de tous réseaux  Végétation basse 

LEGENDE BORNAGE ET TOPOGRAPHIE

-  2435 Numéro et limite de parcelle Cadastre
-  61.90 Altitude rattachée au NGF
-  Borne OGE
-  Limite bornée
-  Regard d'eaux usées
-  Regard d'eaux pluviales
-  Abri-compteur d'eau potable
-  Regard de télécommunications
-  Coffret compteur électrique
-  fe= ... Cote fil d'eau
-  fe= ... Cote fil d'eau

ECHELLE 1 / 250

Dossier n° 9996

Mai 2021



Cabinet COURBI

Société de Géomètres-Experts
 N° d'inscription : 2013C200003



364 Avenue Charles de Gaulle - 84100 ORANGE
 T 04 90 34 06 57 F 04 90 51 13 77
 contact@cabinet-courbi.fr

